


ÚZEMNÍ PLÁN PAZDERNA



ZMĚNA č. 1

ZADÁNÍ

NÁVRH URČENÝ K PROJEDNÁNÍ

dle § 47 zákona č. 183/2006 Sb., o územním plánování a stavebním řádu (stavební zákon), ve znění pozdějších předpisů (dále jen „stavební zákon“), zpracovaný v souladu s § 11 a s přílohou č. 6 vyhlášky č. 500/2006 Sb., o územně analytických podkladech, územně plánovací dokumentaci a způsobu evidence územně plánovací činnosti, ve znění vyhlášky č. 458/2012 Sb.

Pořizovatel: Obecní úřad Pazderna se zajištěním kvalifikačních požadavků

Datum zpracování: září 2015

Obsah:

Textová část

strana:

a) Požadavky na základní koncepci rozvoje území obce	2
a.1) Požadavky na urbanistickou koncepci, koncepci veřejné infrastruktury a koncepci uspořádání krajiny	2
b) Požadavky na vymezení ploch a koridorů územních rezerv a na stanovení jejich využití, které bude nutno prověřit.....	9
c) Požadavky na prověření vymezení veřejně prospěšných staveb, veřejně prospěšných opatření a asanací, pro které bude možné uplatnit vyvlastnění nebo předkupní právo	9
d) Požadavky na prověření vymezení ploch a koridorů, ve kterých bude rozhodování o změnách v území podmíněno vydáním regulačního plánu, zpracováním územní studie nebo uzavřením dohody o parcelaci.....	9
e) Požadavek na zpracování variant řešení.....	9
f) Požadavky na uspořádání obsahu návrhu změny č. 1 územního plánu a na uspořádání obsahu jeho odůvodnění včetně měřítek výkresů a počtu vyhotovení.....	10
h) Požadavky na vyhodnocení předpokládaných vlivů změny č. 1 územního plánu na udržitelný rozvoj území	10

Podklady pro zpracování zadání:

- Doplňující průzkumy a rozbory zpracované v červenci 2015
- Územně analytické podklady ORP Frýdek Místek, aktualizace 2014
- Zásady územního rozvoje Moravskoslezského kraje, vydané formou opatření obecné povahy Zastupitelstvem Moravskoslezského kraje dne 22. 12. 2010 usnesením č. 16/1426
- Politika územního rozvoje ČR 2008, schválená usnesením vlády ČR č. 929 ze dne 20. 7. 2009, ve znění aktualizace č. 1, schválené usnesením vlády ČR ze dne 15. dubna 2015 č. 276.

Úvod – důvody pořízení změny č. 1:

Pořízení změny č. 1 územního plánu Pazderna (dále jen „změny č. 1“) schválilo Zastupitelstvo obce Pazderna na svém zasedání konaném dne 26. 2. 2015.

Platný územní plán Pazderna nabyl účinnosti 12. 5. 2009. Zpráva o uplatňování územního plánu byla schválena 10. 6. 2013.

Změna č. 1 je vyvolána návrhy na změny územního plánu Pazderna podanými fyzickými osobami v souladu s § 46 stavebního zákona. Dále dne 1. 1. 2013 vstoupila v platnost novela stavebního zákona, která společně s novými prováděcími předpisy významným způsobem upravuje požadavky na obsah územně plánovací dokumentace a tedy v souladu s touto novelou je třeba územní plán Pazderna prověřit a upravit. Dále je třeba uvést územní plán Pazderna do souladu s nadřazenou územně plánovací dokumentací, neboť ze Zprávy o uplatňování územního plánu Pazderna vyplynulo, že v případě změny územního plánu je třeba řešit zařazení území obce Pazderna do krajinné oblasti Podbeskydí a je nutné z přípustného využití ploch vypustit stavby pro

rodinnou rekreaci. Změnou č. 1 budou také do územně plánovací dokumentace implementovány aktualizované územně analytické podklady pro ORP Frýdek Místek. Vzhledem k výše uvedenému obec Pazderna přistoupila k pořízení změny č. 1 územního plánu Pazderna.

Cílem pořízení změny č. 1 je prověření dílčích změn funkčního využití území ve prospěch bydlení v souladu s cíli a úkoly územního plánování formulovanými v hlavě I, § 18 a 19 stavebního zákona a § 55 stavebního zákona a uvedení územního plánu Pazderna do souladu s nadřazenou územně plánovací dokumentací a platnou legislativou.

Při řešení změny č. 1 územního plánu Pazderna se bude vycházet z územně analytických podkladů, platného územního plánu Pazderna, nadřazené územně plánovací dokumentace a oborových podkladů.

a) Požadavky na základní koncepci rozvoje území obce

a.1) Požadavky na urbanistickou koncepci, koncepci veřejné infrastruktury a koncepci uspořádání krajiny

a.1.1) Požadavky vyplývající z politiky územního rozvoje

1. Při zpracování Změny č. 1 územního plánu Pazderna respektovat **Politiku územního rozvoje (PÚR) ČR 2008, ve znění aktualizace č. 1** schválené usnesením vlády ČR ze dne 15. dubna 2015 č. 276. Respektovat republikové priority územního plánování pro zajištění udržitelného rozvoje, které se týkají urbanistické koncepce obce a jsou převzaty do Zásad územního rozvoje Moravskoslezského kraje a upřesněny.
2. Při zpracování změny č. 1 územního plánu Pazderna respektovat PÚR ČR 2008 ve znění aktualizace č. 1, zařazení řešeného území Obce Pazderna do **OB2 Metropolitní rozvojová oblast Ostrava**, kde je stanoven úkol: Pořídít územní studie řešící zejména vzájemné vazby veřejné infrastruktury.

a.1.2) Požadavky vyplývající z územně plánovací dokumentace vydané krajem

1. Při zpracování Změny č. 1 územního plánu Pazderna respektovat Zásady územního rozvoje Moravskoslezského kraje (ZÚR MSK). Obec Pazderna (okres Frýdek-Místek) patří do rozvojové oblasti republikového významu **OB2 Ostrava a krajinné oblasti Podbeskydí**.

Pro rozvojovou oblast republikového významu OB2 Ostrava, vyplývají pro řešené území požadavky na využití území, kritéria a podmínky pro rozhodování o změnách v území:

- Zkvalitnění a rozvoj dopravního propojení a dopravní obsluhy hlavních sídelních center oblasti včetně rozvoje systémů integrované dopravy.
- Zajištění zásobování rozvojových území energiemi.
- Ochrana, zkvalitnění a rozvoj obytné funkce sídel a jejich rekreačního zázemí.
- Rozvoj obytné funkce řešit současně s odpovídající veřejnou infrastrukturou ve vazbě na zastavěná území sídel.
- Rozvojové plochy a koridory dopravní a technické infrastruktury vymezovat s ohledem na minimalizaci negativních vlivů na přírodní, kulturní a civilizační hodnoty území.
- Podpora rozvoje integrované hromadné dopravy ve vazbě na pěší dopravu a cyklodopravu.

- Podpora rozvoje turistických pěších a cyklistických tras zejména nadregionálního a mezinárodního významu.
- Podpora zajištění odpovídajícího stupně protipovodňové ochrany území.

Úkoly pro územní plánování

- Nové rozvojové plochy vymezovat:
 - přednostně v lokalitách dříve zastavěných nebo devastovaných území (brownfields) a v prolukách stávající zástavby;
 - výhradně se zajištěním dopravního napojení na existující nebo plánovanou nadřazenou síť silniční, resp. železniční infrastruktury;
 - mimo stanovená záplavová území (v záplavových územích pouze výjimečně a ve zvláště odůvodněných případech).
- Koordinovat opatření na ochranu území před povodněmi a vymezit pro tento účel nezbytné plochy.
- V rámci ÚP obcí vymezit v odpovídajícím rozsahu plochy veřejných prostranství a veřejné zeleně.

V ZÚR MSK je dále obec Pazderna zařazena do krajinné oblasti Podbeskydí. Pro tuto krajinnou oblast byly v ZÚR MSK stanoveny zejména tyto zásady:

- chránit historické a urbanistické znaky památkově chráněných sídel;
 - chránit harmonické měřítko krajiny a pohledový obraz významných krajinných prvků;
 - chránit krajinné struktury;
 - stabilizovat stávající poměr ploch polních a trvalých zemědělských kultur, lesa, vodních ploch a zástavby;
 - chránit místní kulturně historické dominanty, zejména sakrální stavby.
2. ZÚR MSK vymezují nejvýznamnější přírodní, kulturní a civilizační hodnoty území Moravskoslezského kraje a stanovují zásady pro upřesnění územních podmínek koncepce jejich ochrany a rozvoje. Ty, které se týkají území Pazderna, budou změnou č. 1 ÚP Pazderna respektovány.
3. Bude vyhodnocen soulad změny č. 1 se zásadami a úkoly pro upřesnění územních podmínek koncepce ochrany a rozvoje přírodních hodnot území Moravskoslezského kraje, dále ochrany a rozvoje kulturních hodnot a civilizačních hodnot.

Ze ZÚR MSK dále vyplývají požadavky na zapracování následujících záměrů v oblasti veřejné technické infrastruktury:

- návrh výstavby souběžného vedení VVN 400 kV se stávající trasou VVN 404 Nošovice – Mosty u Jablunkova – Varín (SR); v ZÚR MS kraje veřejně prospěšná stavba E 8;
- návrh výstavby zdvojeného vedení VVN 400 kV Nošovice - Albrechtice; v ZÚR MS kraje veřejně prospěšná stavba E 9, označená jako vedení (EDĚ) – Nošovice – Albrechtice.
- návrh výstavby vedení 400 kV pro výkon (EDĚ) – Vratimov – Nošovice, v ZÚR MS kraje veřejně prospěšná stavba E 5, podle koordinačního výkresu v části odůvodnění ZÚR MS kraje však tato nezasahuje na území obce Pazderna.

4. Změnou č. 1 bude do územního plánu Pazderna doplněno zařazení území obce Pazderna do krajinné oblasti Podbeskydí a z přípustného využití ploch s rozdílným způsobem využití budou vypuštěny stavby pro rodinnou rekreaci.
5. Respektovat koncepční rozvojové materiály Moravskoslezského kraje.
6. Změna č. 1 bude zpracována v souladu s platným programem zlepšování kvality ovzduší a Územní energetickou koncepcí Moravskoslezského kraje.

a.1.3) Požadavky vyplývající z územně analytických podkladů

Územně analytické podklady pro ORP Frýdek Místek (dále jen „ÚAP“) byly pořízeny v souladu s § 25 – 29 stavebního zákona. V roce 2014 proběhla jejich úplná aktualizace, z této pro řešené území obce Pazderna vyplývá následující:

Urbanistické závady v území:

Nedostatečná občanská vybavenost.

Dopravní závady v území:

V obci je dopravní závada na silnici III/4733 – nevyhovující směrové poměry.

Hygienické závady v území:

Na celém území obce je zhoršená kvalita ovzduší.

Závada v technické infrastruktuře

Chybějící napojení na kanalizační síť včetně možnost napojení na ČOV.

Závada ve využití krajiny

Nedostatečná ekologická stabilita území.

Omezení pro rozvoj území a ohrožení v území

Chráněná ložisková území, dle zákona č. 44/1988 Sb., o ochraně a využití nerostného bohatství (horní zákon), ve znění pozdějších předpisů:

CHLÚ Česká část Hornoslezské pánve (14400000) – uhlí černé, zemní plyn

Výhradní a nevýhradní ložiska nerostných surovin dle zákona č. 44/1988 Sb., o ochraně a využití nerostného bohatství (horní zákon), ve znění pozdějších předpisů:

Výhradní ložisko Žukovský hřbet (B3 07240000) – uhlí černé, zemní plyn; výhradní ložisko Bruzovice (B3 08327200) – zemní plyn; nevýhradní ložisko Pazderna (D 05240000) – cihlářská surovina.

Dobývací prostory nerostných surovin dle zákona č. 44/1988 Sb., o ochraně a využití nerostného bohatství (horní zákon), ve znění pozdějších předpisů:

Dobývací prostor Bruzovice 494356 karbonský zemní plyn

Střety v území

zastavitelné plochy vs. Zemědělský půdní fond (I. a II. třída ochrany půdy);

zastavitelné plochy vs. koridor elektrického vedení.

Záměry v území

Vybudování stezky pro pěší.

Dobudování místních komunikací.

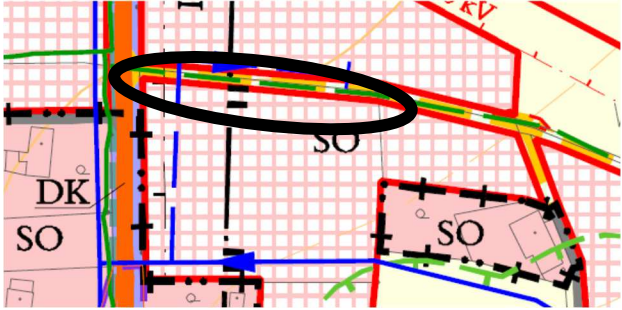
Realizace cyklostezek.

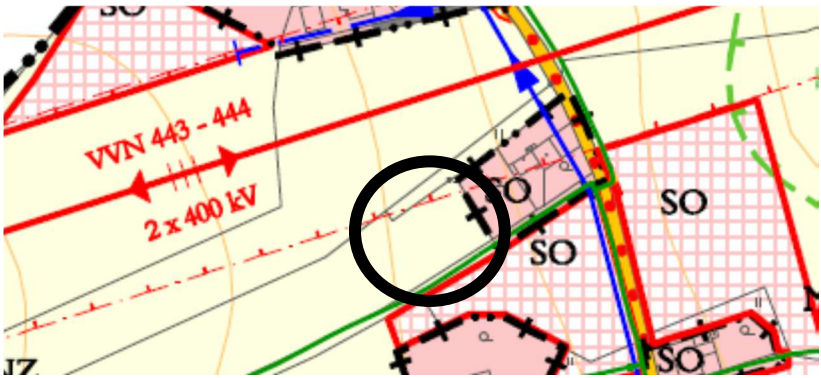
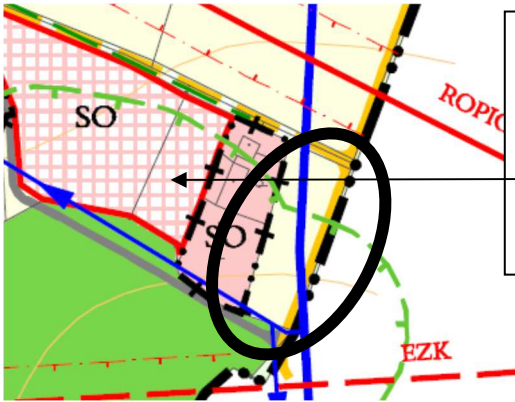
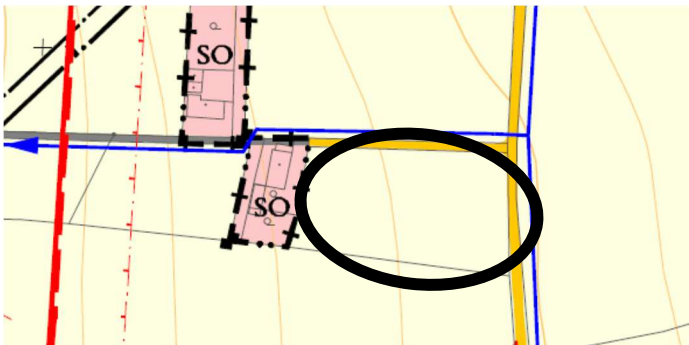
Návrhy na stanovení národní kulturní památky - Sousoší Ukřižování (p. č. 288/2), Kaple sv. Jana Nepomuckého (p. č. 64).

Stanovení ochranného pásma živočišné výroby Bruzovice.

a.1.4) Další požadavky na urbanistickou koncepci

1. Ve změně č. 1 bude aktualizováno zastavěné území striktně v souladu s § 58 stavebního zákona, k tomuto bude použit metodický pokyn Ministerstva pro místní rozvoj z února 2014 s názvem „Aktualizace zastavěného území změnou územního plánu“.
2. Z hlediska změny funkčního využití území budou prověřeny změnou č. 1 níže uvedené záměry:

Označení	p. č. v k. ú. Pazderna (okres Frýdek- Místek);718602	Rozsah	Stávající využití	Navrhované využití
1.	63/13, 63/11	Části pozemků zasažené návrhem komunikace.	PV – veřejné prostranství	SO – plochy smíšené obytné, včetně změny trasování obslužné komunikace a veřejně prospěšné stavby VTE4.
				
2.	100/7	Část pozemku pro 1 RD přiléhající k zastavěnému území na sousedním pozemku p. č. 100/2.	NZ – plochy zemědělské	SO – plochy smíšené obytné

				
3.	59/3	Část pro výstavbu 1 RD napojitelná na příjezdovou komunikaci.	NZ - plochy zemědělské	SO - plochy smíšené obytné
			<p>Jako náhrada za vymezení zastavitelné plochy na pozemku 59/3 může sloužit pozemek p. č. 60/7, který není kvalitně dopravně napojitelný.</p>	
4.	205/14	Část o velikosti minimálně 1000 m ² pro výstavbu 1 RD.	NZ - plochy zemědělské	SO - plochy smíšené obytné
				

3. Provéřit stávající zastavitelné plochy a nově navrhované zastavitelné plochy především s ohledem na respektování principů udržitelného rozvoje, ale také s důrazem na zachování, či zlepšení kvality stávajícího a budoucího života obyvatel.

4. Prioritou pro řešení změny č. 1 bude prokázání potřeby vymezení nových zastavitelných ploch, jak je stanoveno v § 55 odst. 4 stavebního zákona. Vše bude pak řádně zdůvodněno v části odůvodnění změny č. 1.
5. Prověřit dlouhodobě nezastavěné pozemky a pozemky nezastavitelné z důvodů existence limitů v území, které jsou v současné době zahrnuty mezi zastavitelné plochy a navrhne je k vymezení do nezastavěného, případně nezastavitelného území.
6. Změnou č. 1 budou respektovány a případně do územního plánu zapracovány všechny vydaná územní rozhodnutí, územní souhlasy, kterými byly umístěny stavby na území obce Pazderna.
7. V souladu s § 43 odst. 3 stavebního zákona bude územní plán Pazderna prověřen a případně z něj budou vypuštěny podrobnosti náležející svým obsahem regulačnímu plánu nebo územnímu rozhodnutí.

a.1.5) Další požadavky na koncepci upořádání krajiny

1. Při návrhu rozvoje území respektovat zásady stanovené zákonem č. 114/1992 Sb., o ochraně přírody a krajiny, ve znění pozdějších předpisů, a jeho prováděcí vyhláškou č. 395/1992 Sb.
2. Respektovat významné krajinné prvky dle ustanovení § 3 písm. b) zákona č. 114/1992 Sb., o ochraně přírody a krajiny, ve znění pozdějších předpisů – lesy, vodní toky.
3. Respektovat zásady dané zákonem č. 334/1992 Sb., o ochraně zemědělského půdního fondu, ve znění pozdějších předpisů a jeho prováděcí vyhláškou MŽP č. 13/1994 Sb., kterou se upravují některé podrobnosti ochrany ZPF, při zpracování územně plánovací dokumentace (dále jen „UPD“) dodržet postup tak, jak je uvedeno v ustanoveních § 5 zákona o ochraně ZPF, dále § 3 a § 4 vyhlášky č. 13/1994 Sb., kterou se upravují některé podrobnosti ochrany zemědělského půdního fondu, ve znění pozdějších předpisů (dále jen „vyhláška“), byly vyhodnoceny předpokládané důsledky navrhovaného řešení na ZPF zpracované dle přílohy č. 3 k vyhlášce a dle metodického doporučení Odboru územního plánování MMR a Odboru ochrany horninového a půdního prostředí MŽP „Vyhodnocení předpokládaných důsledků navrhovaného řešení na zemědělský půdní fond v územním plánu“ ze srpna 2013.
4. Při zpracování změny č. 1 územního plánu je nutno postupovat v souladu s § 5 odst. 1 a 2 zákona o ochraně zemědělského půdního fondu, aby byla zajištěna ochrana zemědělské půdy. Pořizovatelé a projektanti územně plánovací dokumentace jsou povinni řídit se zásadami této ochrany dle § 4 zákona o ochraně zemědělského půdního fondu, navrhnout a zdůvodnit takové řešení, které je z hlediska ochrany zemědělského půdního fondu a ostatních zákonem chráněných obecných zájmů nejvýhodnější, a to především s cílem ochránit nejkvalitnější zemědělské půdy a zamezit zásahu do volné zemědělské krajiny. Přitom musí vyhodnotit předpokládané důsledky navrhovaného řešení na zemědělský půdní fond, a to zpravidla ve srovnání s jiným možným řešením.
5. Při návrhu rozvoje území respektovat zásady stanovené zákonem č. 114/1992 Sb., o ochraně ovzduší a o změně některých dalších zákonů, ve znění pozdějších předpisů a o změně některých dalších zákonů; řešit návaznost na plánování orgánu ochrany ovzduší.
6. Respektovat stávající meliorační zařízení.

7. Respektovat kulturní a historické hodnoty v souladu se zákonem č. 10/1987 Sb., o státní památkové péči.
8. V pohledově exponovaných územích a horizontech, či v územích navazujících či pohledově propojených se stávajícími, přírodními historickými a kulturními dominantami stanovit výškové a objemové regulace pro zástavbu v návrhových plochách a v odůvodněných případech použít pro návrhové plochy index zástavby s ohledem na ochranu krajinného rázu a charakteru zástavby.
9. Dbát na ochranu vodních poměrů, erozní odolnost a retenční schopnost krajiny, zastavitelné plochy navrhnout tak, aby nebyly negativně ovlivněny odtokové poměry a kvalita povrchových vod.
10. Respektovat:

Chráněná ložisková území, dle zákona č. 44/1988 Sb., o ochraně a využití nerostného bohatství (horní zákon), ve znění pozdějších předpisů:

- CHLÚ Česká část Hornoslezské pánve (14400000) – uhlí černé, zemní plyn

Výhradní a nevýhradní ložiska nerostných surovin dle zákona č. 44/1988 Sb., o ochraně a využití nerostného bohatství (horní zákon), ve znění pozdějších předpisů:

- Výhradní ložisko Žukovský hřbet (B3 07240000) – uhlí černé, zemní plyn;
- Výhradní ložisko Bruzovice (B3 08327200) – zemní plyn;
- Nevýhradní ložisko Pazderna (D 05240000) – cihlářská surovina.

Dobývací prostory nerostných surovin dle zákona č. 44/1988 Sb., o ochraně a využití nerostného bohatství (horní zákon), ve znění pozdějších předpisů:

- Dobývací prostor Bruzovice 494356 - karbonský zemní plyn

a.1.6) Další požadavky na koncepci veřejné infrastruktury

Je třeba prokázat, že nově vymezované zastavitelné plochy je možné kvalitně napojit na síť veřejné dopravní a technické infrastruktury (kapacitně odpovídající veřejně přístupné komunikace, vodovod, elektřina, plyn, kanalizace).

6.1. Požadavky na řešení dopravy

1. Provéřit způsob kvalitativně odpovídajícího dopravního napojení nových zastavitelných ploch.
2. Řešit vhodné a funkční přetrasování návrhové komunikace mimo pozemky p. č. 63/13 a 63/11 v k. ú. Pazderna, kdy tato návrhová komunikace má obsluhovat zastavitelné plochy Z18, Z19 a Z20.
3. Respektovat ochranná pásma silnic dle §30 Zákona č. 13/1997 Sb.
4. Při návrhu je nutné postupovat v souladu s § 12 „Podmínky pro připojení sousedních nemovitosti k silnicím a místním komunikacím“ a s § 11 „Podmínky pro vzájemné připojování pozemních komunikací“ vyhlášky č. 104/1997 Sb., kterou se provádí zákon č. 13/1997 Sb., o pozemních komunikacích a v souladu s ČSN 73 6110 „Projektování místních komunikací“ a ČSN 73 6102 Projektování křižovatek na pozemních komunikacích“ v jejich aktuálním znění.

6.2. Občanské vybavení

Požadavky nejsou stanoveny.

6.3. Technické vybavení

VODNÍ HOSPODÁŘSTVÍ

a) Zásobování pitnou vodou

1. Provéřít způsob kvalitativně odpovídajícího zásobování pitnou vodou u nových zastavitelných ploch.
2. Respektovat stávající vodovodní řády.

b) Likvidace odpadních vod

Provéřít způsob likvidace odpadních vod z budoucí výstavby na nově vymezovaných zastavitelných plochách.

ENERGETIKA

1. Provéřít možnosti zásobování budoucí výstavby na nově vymezovaných zastavitelných plochách elektrickou energií a plynem.
2. Provéřít změnu trasování veřejně prospěšné stavby VTE4 mimo pozemky p. č. 63/13 a 63/11 v k. ú. Pazderna.

b) Požadavky na vymezení ploch a koridorů územních rezerv a na stanovení jejich využití, které bude nutno prověřit

Požadavky nejsou stanoveny.

c) Požadavky na prověření vymezení veřejně prospěšných staveb, veřejně prospěšných opatření a asanací, pro které bude možné uplatnit vyvlastnění nebo předkupní právo

Požadavky nejsou stanoveny.

d) Požadavky na prověření vymezení ploch a koridorů, ve kterých bude rozhodování o změnách v území podmíněno vydáním regulačního plánu, zpracováním územní studie nebo uzavřením dohody o parcelaci

Požadavky nejsou stanoveny.

e) Požadavek na zpracování variant řešení

Požadavek není stanoven.

f) Požadavky na uspořádání obsahu návrhu změny č. 1 územního plánu a na uspořádání obsahu jeho odůvodnění včetně měřítek výkresů a počtu vyhotovení

1. Změna č. 1 územního plánu Pazderna bude zpracována v souladu se zákonem č. 183/2006 Sb., o územním plánování a stavebním řádu (stavební zákon), ve znění pozdějších předpisů, s jeho prováděcími vyhláškami (vyhláška č. 500/2006 Sb., o územně analytických podkladech, územně plánovací dokumentaci a způsobu evidence územně plánovací činnosti a vyhláška č. 501/2006 Sb., o obecných požadavcích na využívání území) ve znění pozdějších předpisů.
2. Změna č. 1 územního plánu Pazderna bude mít dvě části:
 - I. **Návrh (výrok) změny č. 1 územního plánu bude obsahovat:**
 - I.A Textovou část – dle přílohy č. 7 k vyhlášce č. 500/2006 Sb. – měněné části
 - I.B Grafickou část – dle přílohy č. 7 k vyhlášce č. 500/2006 Sb. – měněné části
 - II. **Odůvodnění změny č. 1 územního plánu bude obsahovat:**
 - II.A Textovou část – dle přílohy č. 7 k vyhlášce č. 500/2006 Sb. a dále kapitoly obsažené v § 53 odst. 4 písm. a) a b) a odst. 5 písm. b), e) a f) stavebního zákona.
Součástí textové části odůvodnění změny č. 1 (příloha) bude i srovnávací text s vyznačením změn ve výrokové části ÚP pro následné vyhotovení právního stavu, který jasně deklaruje, co se v textové části mění oproti původnímu stavu.
 - II.B Grafickou část – vhodně dle přílohy č. 7 k vyhlášce č. 500/2006 Sb.
3. Grafická část změny č. 1 územního plánu bude zpracována digitálně na aktuálních katastrálních podkladech a podkladu platného územního plánu Pazderna.
4. Počet vyhotovení v jednotlivých fázích zpracování změny č. 1 ÚP Pazderna:
 - Změna č. 1 bude pro potřeby společného jednání vytištěna ve 2 vyhotoveních + pdf. na CD.
 - Změna č. 1 bude pro potřeby posouzení krajským úřadem vytištěna v 1 vyhotovení + pdf. na CD.
 - Změna č. 1 bude pro potřeby veřejného projednání vytištěna v 1 vyhotovení + v pdf. na CD.
 - Výsledné opatření obecné povahy - Změna č. 1 územního plánu Pazderna bude vytištěna ve 4 vyhotoveních + pdf. na CD.
5. Po vydání změny č. 1 bude vyhotoveno kompletní provedení Územního plánu Pazderna zahrnující **právní stav** po vydání změny č. 1 ve dvou tištěných paré a 4 CD nosičích.

h) Požadavky na vyhodnocení předpokládaných vlivů změny č. 1 územního plánu na udržitelný rozvoj území

Pokud Krajský úřad Moravskoslezského kraje, odbor životního prostředí a zemědělství, v souladu s § 10i odst. 3 zákona o posuzování vlivů na životní prostředí konstatuje, že je nutno posoudit změnu č. 1 podle § 10a až 10i zákona o posuzování vlivů na životní prostředí, případně také vyhodnocení vlivů dle ustanovení § 45i odst. 1 zákona č. 114/1992 Sb., o ochraně přírody a krajiny, ve znění pozdějších předpisů, bude součástí změny č. 1 ÚP Pazderna, vyhodnocení vlivů na udržitelný rozvoj území.

Vzhledem k předmětu a rozsahu řešení změny č. 1 se nepředpokládá, že by bylo nutné zpracovávat vyhodnocení vlivů na udržitelný rozvoj území.