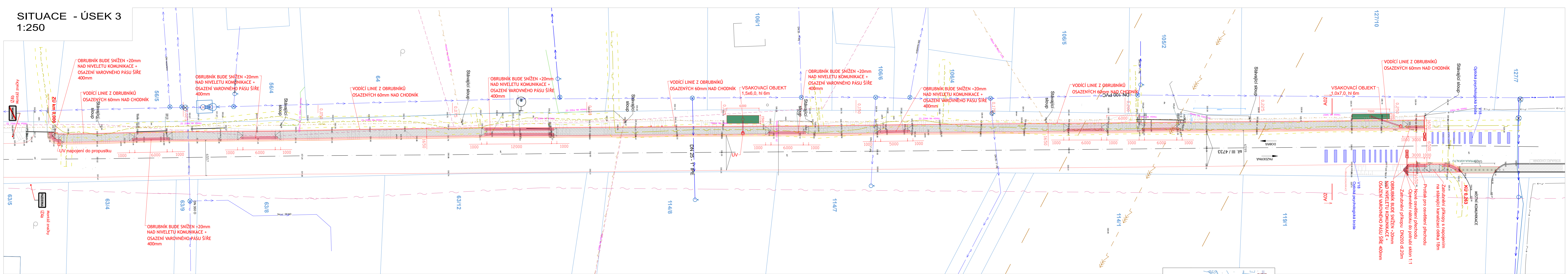


SITUACE - ÚSEK 3
1:250

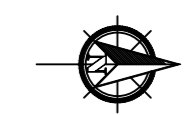
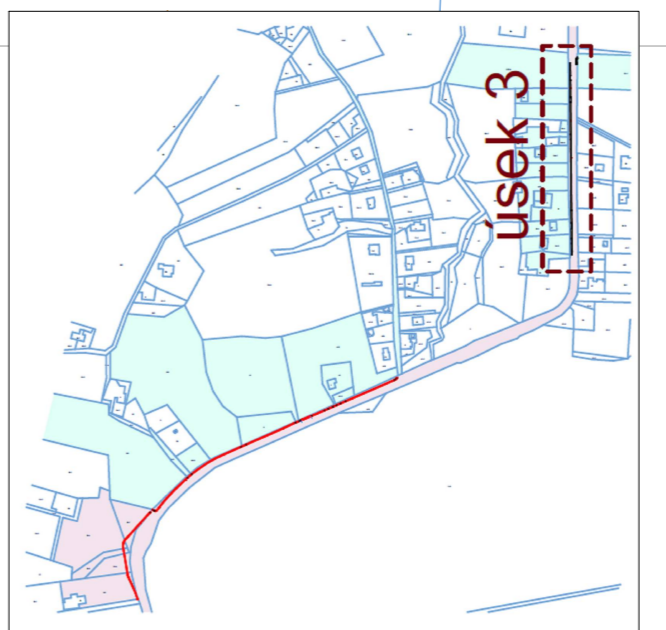


- CHV - PODCHODNÍKOVÁ VPŮST
- VSAKOVACÍ OBJEKT
- BETONOVÝ OBRUBNÍK 100/250/1000
- BETONOVÝ OBRUBNÍK 150/250/1000
- DVOJŘÁDEK Z ŽULOVÉ KOSTKY
- stávající stav
- hrana komunikace
- hranice katastru
- osa chodníků
- staničení
- výšky zaměření

- ČEZ NN
- ČEZ VVN
- VODOVOD
- SÍTĚ O2
- NTL

- CHODNÍK - POVRCH ZE ZÁMKOVÉ DLAŽBY TL.60mm - ŠEDÁ
- CHODNÍK - POVRCH ZE ZÁMKOVÉ DLAŽBY - ČERVENÁ SE SPECIÁLNÍ HMATOVOU ÚPRAVOU
- CHODNÍK V MÍSTĚ VJEZDU - POVRCH ZE ZÁMKOVÉ DLAŽBY TL.80mm - ŠEDÁ

POZNÁMKA:
- OSAZENÝ SIGNÁLNÍ PÁS NEBUDE UMÍSTĚN V MÍSTĚ PRO PŘECHÁZENÍ MP - DLE ČSN 73 6110 Z1 ČL.10.1.3.1.14. TOTO MÍSTO NELZE ZE STAVEBNĚ TECHNICKÝCH DŮVODŮ POVAŽOVAT PRO OSOBY SE ZRAKOVÝM POSTIŽENÍM ZA BEZPEČNÉ. BUDE ŽÁZEN POUZE VAROVNÝ PÁS.



Souřadnicový systém: JTSK
Výškový systém: BpV

Zodp. projektant: Ing. Michal Slanina	Vypracoval: Ing. P. Malina	Autorizoval: Ing. Michal Slanina	
Místo: Pazderna, sil. III/4733	Investor: Obec Pazderna, Pazderna 65, 739 51 Dobrá	Měřítko: 1:250	
Ákce: Chodník v obci Pazderna - 2.část			Datum: 03.10.2022
			Zak. číslo: 22_13
			Stupeň: DUR+DSP
Obsah: SITUACE - ÚSEK 3			Pare č.: 1 2 3
Díl: DOKUMENTACE OBJEKTŮ A TECH.			Číslo výkresu: 4 5 6
			D 2.3