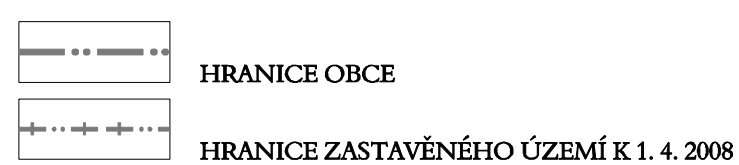


ÚZEMNÍ PLÁN PAZDERNA

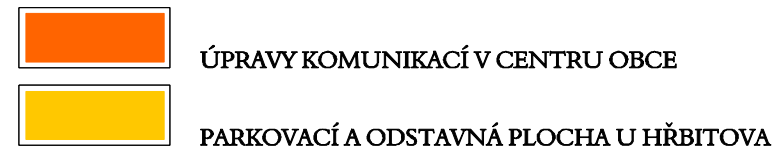
6. VÝKRES VEŘEJNĚ PROSPĚŠNÝCH STAVEB, OPATŘENÍ A ASANACÍ 1 : 5 000



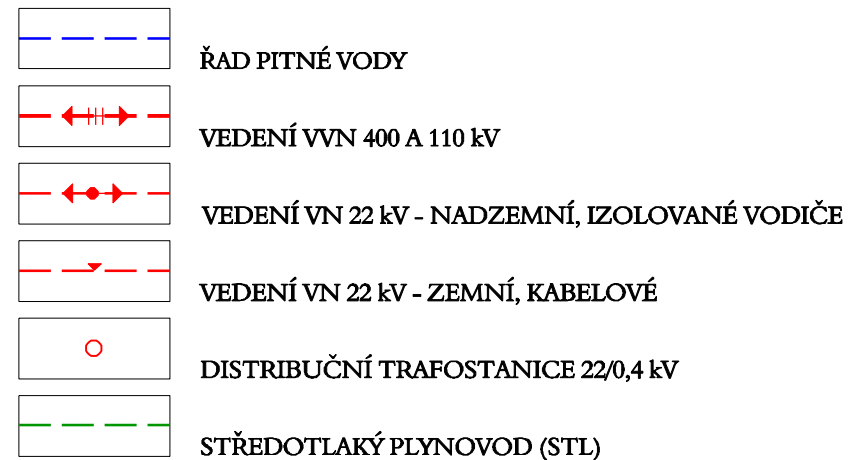
PLOCHY A KORIDORY VEŘEJNĚ PROSPĚŠNÝCH STAVEB A OPATŘENÍ
S MOŽNOSTÍ VYVLASTNĚNÍ

VEŘEJNÁ VEŘEJNÁ INFRASTRUKTURA

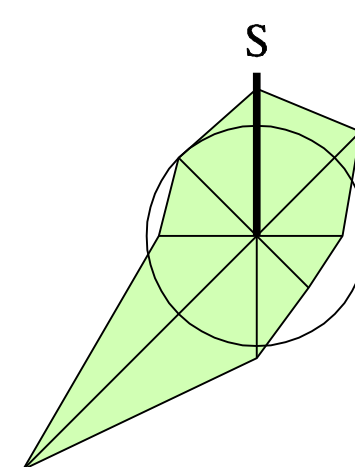
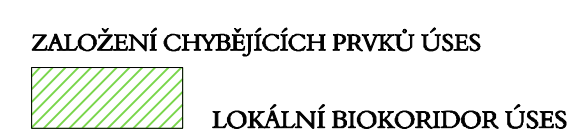
DOPRAVNÍ INFRASTRUKTURA



TECHNICKÁ INFRASTRUKTURA



VEŘEJNĚ PROSPĚŠNÁ OPATŘENÍ



PROJEKTOVÁ ČINNOST, URBANISMUS, ÚZEMNÍ PLÁNOVÁNÍ, EKOLOGIE, GIS

URBANISTICKÉ STŘEDISKO OSTRAVA, s.r.o.

OSTRAVA s.r.o. Spartakovců 3, Ostrava-Poruba, 70800

tel: 596 939 530, 596 939 531

ZODP.PROJEKTANT : ING.ARCH.HELENA SALVETOVÁ

ZAK.ČÍSLO : U - 452

ZPRACOVATEL : ING.ARCH.HELENA SALVETOVÁ

OBJEDNATEL : OBEC PAZDERNA

DATUM : DUBEN 2009