





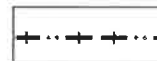











ÚZEMNÍ PLÁN PAZDERNA ZMĚNA Č. 1

5. ENERGETIKA, SPOJE

1 : 5 000

LEGENDA NAVRŽENÝCH ZMĚN

STAV	NÁVRH	
		STŘEDOTLAKÝ PLYNOVOD (STL)
		RUŠENÉ JEVY

STAV	NÁVRH	
		HRANICE ZASTAVĚNÉHO ÚZEMÍ K 1. 6. 2016
		PLOCHY SMÍŠENÉ OBYTNÉ
		PLOCHY VEŘEJNÝCH PROSTRANSTVÍ
		PLOCHY VÝROBY ZEMĚDĚLSKÉ
		PLOCHY ZEMĚDĚLSKÉ - ORNÁ PŮDA, TRVALÉ TRAVNÍ POROSTY
		MÍSTNÍ OBSLUŽNÉ KOMUNIKACE

